



FOTODOKUMENTACE

STUPEŇ DOKUMENTACE: DOKUMENTACE PRO ZADÁNÍ STAVEBNÍCH PRACÍ
ČÁST DOKUMENTACE: D.1.1 ARCHITEKTONICKO STAVEBNÍ ŘEŠENÍ
REVIZE: R.0 – 05/2022

OBŘADNÍ SÍŇ ÚSTŘEDNÍHO HŘBITOVA KOLÍN OPRAVA ZPEVNĚNÝCH PLOCH

Přílohy části dokumentace: A. Fotodokumentace

ZPRACOVAL: Ing. Martin Outlý

DATUM: 2.6.2022
ZAK. Č.: 02-2022
ARCH. SOUBOR: D-1-1a_002_.doc

Příloha č.:

D.1.1.a-002

Paré č.:






Foto č.	Popis	Fotografie
001	Celkový pohled na stávající hlavní část zpevněné plochy před budovou obřadní síně. Pohled od zpevněné plochy /komunikace ke hřbitovu.	
002	Střed stávající hlavní části zpevněné plochy s vazbou na zahradní úpravu navazujícího parku. Uprostřed kanalizační vpuště.	
003	Levá část zpevněné plochy s pohledem na levé schodiště zpřístupňující zastřešenou terasu obřadní síně.	

Foto č.	Popis	Fotografie
004	Zpevněná poježděná plocha napojená na prostor hřbitova, končí u vjezdové brány.	
005	Návaznost rekonstruované zpevněné plochy na přístupový chodník vpravo, již opatřený novou zámkovou dlažbou.	
006	Návaznost rekonstruované zpevněné plochy na průběžnou asfaltovou místní komunikaci vlevo.	

Foto č.	Popis	Fotografie
007	Detail kanalizační vpusti, která odvádí vodu z celé stávající zpevněné plochy. Hloubka dna max. 400 mm pod terénem.	
008	Pravá část zpevněné plochy u bezbariérové rampy.	
009	Levá (odstavná) část zpevněné plochy.	